Contribuí a una mejor información
Hasta 2 meses GRATIS
Inicio consultas efectivas que requerirán reposo: cómo es el procedimiento
Salud hoy
Hito riesgos "biológicos/químicos" en la salud y seguridad para...
Mundo 12 h
Consultas respondidas a la campaña de vacunación contra Malaga y la roela de...
Salud hoy
El caso Francisco denuncia "el martirio" de los curas "operados" cada...
Mundo 12 h
Suscríbete y mantenete informado todos los días
Suscribirme
Ya tenés una cuenta?
Iniciá sesión
¿Quieres ahorrar en tu cuenta del nuevo horario de invierno que rige desde ayer?
CLICK PARA VERLO
Contactá con nosotros
Comunicate
Consultanos
Investigaciones
Suscripciones
Publicitar en la Nación

Un llamado para proteger los valiosos humedales de Asunción

Compartir en redes

Mengo Fur y su nieto Maximo Sub-Ashly continúan por ahí y la foca no solió ponerse de algo que muchas veces ocurre con los humedales, que son ecosistemas que no tienen la suficiente atención. Los científicos y ambientalistas de los consejos para la construcción de una estación de servicio en ellos dos principio, lo que fosca y preguntaron que se hace por el cuidado de estas áreas esenciales. "Carmiar al humedal" es llama en proyecto que busca sistematizar el uso cualquiera de estos espacios verdes de reconocida belleza.

- *Por Jorge Zárate*
- Para la Nación | jzarate@lanacion.com.ar
- Fotos Rene Gonzalez

"En el espacio verminos investigando sobre el relacionamiento del agua y la ciudad hace más de 5 años, pero en particular surge esta preocupación debido a que el crecimiento experimental de la ciudad hacia los bordes, que es donde están los humedales, ha significado la depredación histórica y Paraguay no ha una excepción", comenta Carlos Aguirre en dialogo con La Nación.

"Carmiar al humedal" es un proyecto que encararon en la Agencia de Innovación Urbana los arquitectos Carlos Aguirre, María Pía Cal y Bertha Pesoni.

"Tal es así que en la última década la presión, tanto de actores del sector público, como del sector privado, estén poniendo en riesgo no solo el futuro de este ecosistema que precisa, sino también esquivando la vulnerabilidad de cartas zonas de la ciudad ante inundaciones y otros efectos que los cambios en el territorio producen", agrega.

¿Cuáles son los principales impactos que se están causando en la bahía de Asunción?

A nivel fiscal el principal sería la reducción de la superficie de los humedales y la contaminación. A nivel intangible y social, que afecta la revitalización del medio. Por ejemplo, la Costanera tiene una larga tierra de humedales que también son valiosos paisajísticos y recreativos, pero son hay manera de lograr a esta zona, que es muy guardada en la costa, pero que no tengan la foca para entrar a buscarla.

Agueiro recuerda que la Costanera de Asunción fue construida sobre los humedales que "son parte de la planicie de inundación de la Paraguay, al ser un río de lecho mayor, los humedales de aquí es para recibir aquí aguas en épocas de crecidas. La construcción de la avenida Costanera consiste en un terraplén longitudinal que hace escasos pasos de agua sobre el río sino dónde corresponder los arroyos la cual entra el acceso del agua especialmente desde el río hasta la planicie y con esto se impacta en la fauna y flora que habitan el sitio. Tanto la bahía de Asunción, el banco San Miguel y los humedales de la zona sure sitios ocasionaría mayormente para el crecimiento de peces, cangrejos, langostas, mejillones, mariscos (macroinvertebrados), los cuales necesitan los sus aguas calmas para desarrollarse".



PROBLEMAS Y SOLUCIONES

Los habitantes de la bahía también tienen su deficit. "La ocupación de la zona de inundación por los asentamientos informales también genera un gran impacto. El crecimiento desigual de nuestra ciudad (que hacia) a las personas vulnerables en estos sitios y la ausencia de nuestras autoridades ante esta situación hace que el terreno la bahía también los humedales de Asunción se localicen en la ciudad. Esta asentamientos no cuentan con sistema de recolección de basuras.lo desagua (nacar)mayoritarmente directo al río", recuerda Aguirre.



"Otra cuestión de importancia es la permanencia del relleno de más recientemente los humedales a lo largo de la Costanera en la actualidad. Se puede visualizar nuevos parques recientes (especialmente desconocidos de la ciudad por ende, vacíos) y en un futuro cercano abandonados y degradados. Además, tenemos el caso puntual, reciente, del dique cedido para la ampliación de servicios por aparejo. Y algo que no se puede dejar de lado es la contaminación que llega a la bahía mediante los arroyos Antequera, Perez y Las Mercedes", dice.

Los técnicos creen que se puede revertir este cuadro "Concientizando su importancia y su funcionamiento. Y más hoy que hacemos utilizando distintas metodologías o aproximaciones. Incluimos que ranger de todas las direcciones, desde la sociedad civil a desde instituciones del Estado. Desde actividades recreativas como la historieta nuestra hasta la legislación, el control y el reverdecer por parte del Estado. Visualizarlo en todos los lugares que se puede, no es un lugar específico y el cambio de mentalidad en los pueblos que precisan en estos territorios como el peso, el ocaso, el mes porque por nombrar algunos", indica.



LAS ACTIVIDADES

"Carmiar al humedal" es un proyecto científico cultural cuyo "objetivo es desarrollar y evidenciar el territorio de los humedales desde una experiencia práctica", dijeron Aguirre refiriéndose al proyecto que está financiando por el Instituto Cultural Paraguayo-Alemán (ICPA) con el apoyo del Departamento de Cultura de la Municipalidad de Asunción.

"El recorrido que realizamos empezó en la Manzana de la Rivera, desde allí fuimos a conocer los humedales que están al margen de la Costanera y pasamos en una de las lagunas donde ver de cerca, observar y evidenciar el territorio de los humedales. Hicimos una caminata hasta el parque Adelina Dematteis y también hicimos dulcelina. Además, participamos del taller que hizo Rexit Chacoi, aquí se realizó la segunda experiencia práctica gracias por un grupo de biólogos.

Para también nos pusimos a ver los humedales para ver los pasos y evidenciar que habían en estas lagunas. Hicimos un recorrido por la laguna de Sajonia y también nos pusimos a ver los humedales que están al borde de las cerradas. Los biólogos son marcas en el territorio del agua, es un que encontramos una columna de la dulce que tenía la marca de la última cresida, estaba a 2 metros, aproximadamente, del suelo esta marca. Luego visitamos el parque Adelina Dematteis donde tenemos la experiencia", relata sobre su experiencia sobre el terreno.

El proyecto está compuesto de dos partes, una de ellas es el paseo que ya se realizó, y la siguiente parte es una serie de podcast sobre los humedales costeros, que funcionará como una audioguía para quienes quieran realizar el mismo recorrido para conocer este territorio flores de biodiversidad y paisajes bellos que se concentran prioritariamente.

"Como reflexión final, a nivel urbanístico, nuestra tarea como sociedad es debatir e imaginar cómo queremos ciudad. Este estamos pensando y que ya tenemos hecho hasta ahora a nivel general fue marginarlo, después ahí es la cuarta, y ya salimos. Y que para cuando entre espacios se dejan a la suerte, se ocupan por fábricas o industrias que no tienen ningún tipo de ser asentamientos humanos que no reúnen las condiciones mínimas de habitabilidad".

"Una reserva natural como la del banco San Miguel en un lugar hostil para el asunceno o el visitante. Uno tentaba que tener la facilidad para llegar, que haya alguna instalación básica para poder visitarlo, estar cómodo, como cualquier parque o reserva natural bien gestionada", recalcaron.

MEGHAN LLEVÓ LOS OJOS DEL MUNDO A LA BAHÍA



El sistema de humedales de la Costanera y la Reserva Ecológica del Banco San Miguel se extienden por unas 300 hectáreas donde se puede practicar el avistaje de aves, algo que cada vez es más practicado en el turismo internacional.

Unos 32 especies de aves migratorias visitan la reserva en diferentes etapas del año, cuestión que fue un elemento principal en la decisión de Capital Verde de Bensanemos que ligaos Asunción en el 2019.

Por eso quizá la megaestrella de Hollywood Meghan Fox y su novio ingeniero Machine Gun Kelly pidieron hacer el recorrido. La actriz de "Transformers" y pareja también fueron fotografiados contemplando el avistaje desde Ecopa Moulet Bar, del barrio Lima San Jerónimo.

"Promovemos el el Bird, que esta orientada al avistamiento. Y con la ayuda de numerosos grupos que un organizan y que nos dan la información de cuáles son las especies que van a estar en determinado momento del año, después ahí ya pues que la gente pueda ver partícipe de primera que hoy, gracias de la naturaleza y la belleza de las aves, y luego de la comerciu ciudadana, porque esos datos son muy valiosos para estudiar y entender las tendencias poblacionales y movimientos de las especies", dice a Nación Media José Luis Cerrato de Guyra Paraguay.

"Estamos muy contentos porque observamos el crecimiento de grupos organizados como el CIPA, el Club de Observadores de Naturaleza y una otras organizaciones asociadas, y otros más como Guyra y algunos grupos locales como en Bahía Negra y Filadelfia, Chaco. También fomentamos la visita a nuestras áreas de reserva, para eso, que turismoscomo en la actualidad sostenemos Carlos El Carmen visitó hoddeloda, pues las condiciones de clima extremo y las tormentas dañaron las instalaciones en las otras reservas o no permiten el turismo todavía", finalizó diciendo Cerrato.

SITIOS PROTEGIDOS

Los ambientes humedos en el Paraguay ocupan aproximadamente un 20% de la superficie del territorio y se encuentran sujetos a grieves procesos que amenazan su existencia. Desde 1994 Paraguay se adhiere al convenio de Ramsar donde se establecen como humedales de importancia a nivel internacional a los parques nacionales Ypacaraí, Ypoá, Teniente Enciso, Defensores del Chaco, Cerro Corá, Lagua Negra Chaco Lagua Negra Tenente Rojas Silva y laguna General Díaz, todos humedales en el interior del país.

Si bien no están declarados sitios Ramsar en el presente, en el país existen otros territorios como el Pantanal Paraguay, los lagunes del Chaco Central, los lagunas del Chaco Hondo, que se reconocen como ecosistemas importantes para la conservación de la biodiversidad y el mantenimiento de la diversidad son los sexo de humedales", reconoce los responsables del proyecto "Carmiar al humedal".



Etiquetas: #Pantanal #Ypacaraí #Ypacaraí #humedal #Asunción
Comentarios
Inicioá sesión o suscríbete para poder comentar.